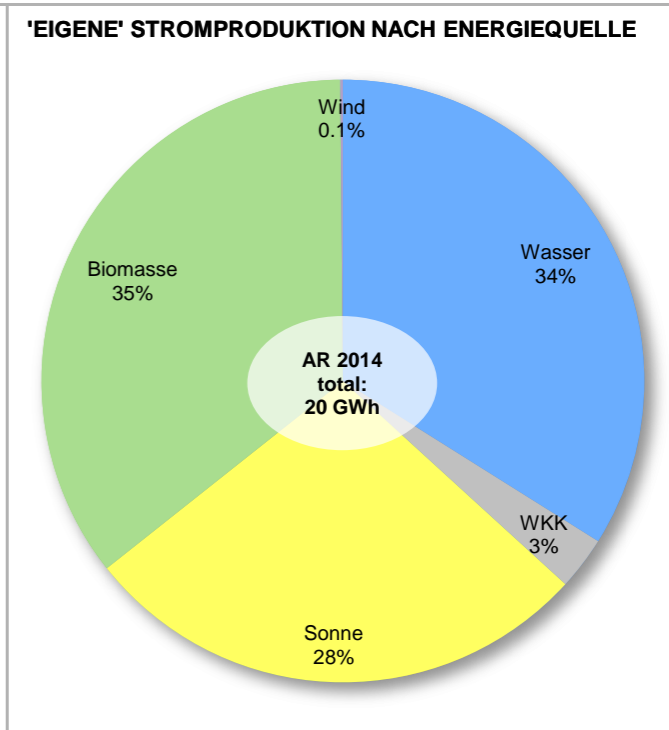
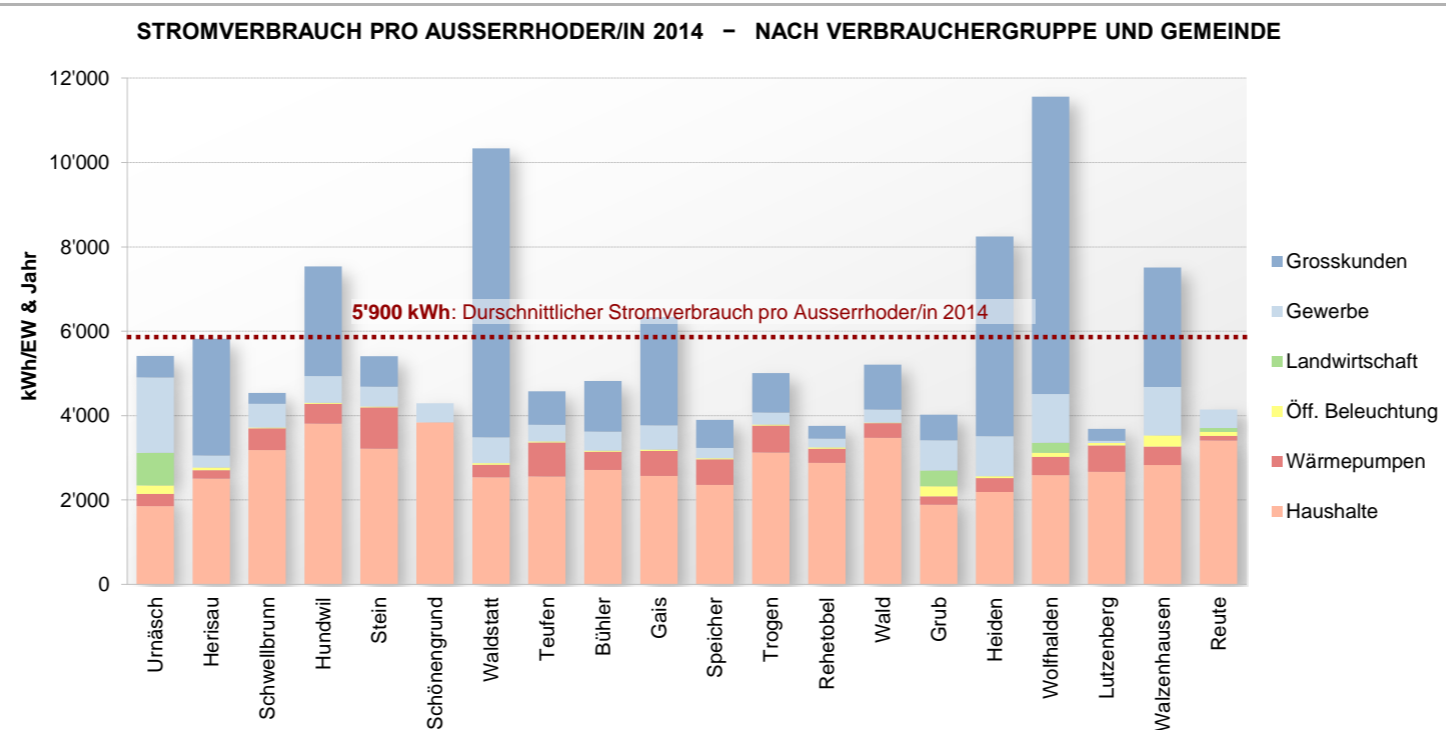
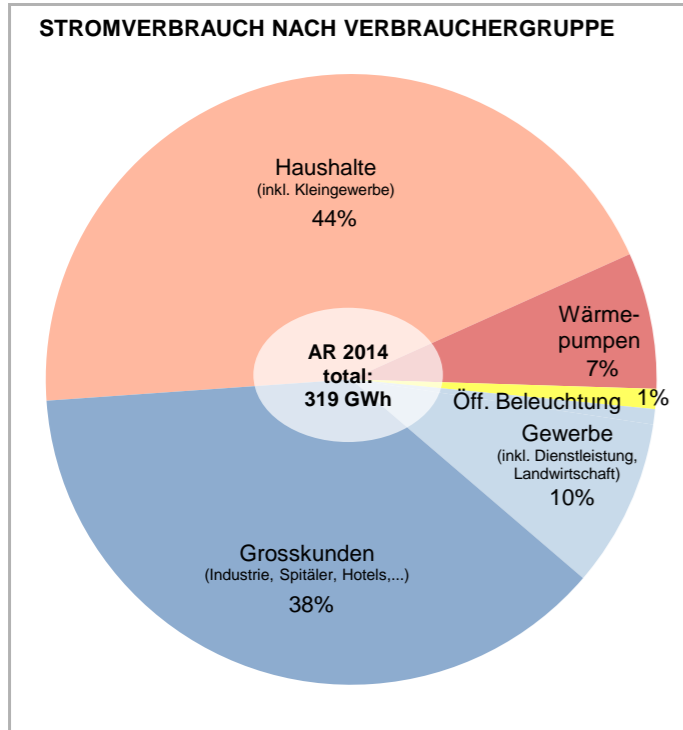


Strom-Kennzahlen 2014



	Appenzell Ausserrhoden	Urnäsch	Herisau	Schwellbrunn	Hundwil	Stein	Schönengrund	Waldstatt	Teufen	Bühler	Gais	Speicher	Trogen	Rehetobel	Wald	Grub	Heiden	Wolfhalden	Lutzenberg	Walzenhausen	Reute
Bevölkerung (Stand 31.12.2014)	EW 54'064	2'230	15'512	1'477	989	1'387	510	1'778	6'112	1'704	3'081	4'179	1'699	1'725	856	1'016	4'082	1'741	1'258	2'054	674
STROMVERBRAUCH 2014	MWh/a 316'809	12'081	90'314	6'703	7'456	7'500	2'190	18'379	27'962	8'216	19'520	16'302	8'508	6'480	4'460	4'089	33'665	20'124	4'638	15'426	2'794
Haushalte (inkl. Kleingewerbe), davon...	MWh/a 163'483	4'781	42'024	5'467	4'236	5'821	1'958	5'040	20'549	5'358	9'748	12'393	6'394	5'551	3'269	2'121	10'286	5'262	4'143	6'707	2'373
Wärmepumpen	MWh/a 22'874	643	3'099	765	466	1'364	k.A ³⁾	521	4'908	732	1'834	2'539	1'084	581	295	204	1'335	749	783	898	75
Landwirtschaft	MWh/a 2'565	1'716	k.A ³⁾	k.A ³⁾	k.A ³⁾	k.A ³⁾	k.A ³⁾	k.A ³⁾	k.A ³⁾	k.A ³⁾	k.A ³⁾	k.A ³⁾	k.A ³⁾	k.A ³⁾	k.A ³⁾	378	k.A ³⁾	411	k.A ³⁾	k.A ³⁾	60
Wirtschaft, davon...	MWh/a 147'396	5'128	47'344	1'212	3'195	1'656	232	13'270	7'226	2'808	9'677	3'803	2'073	875	1'177	1'348	23'197	14'281	422	8'174	296
Gewerbe (inkl. Dienstleistung, Landwirtschaft)	MWh/a 28'242	3'985	4'444	834	626	653	232	1'095	2'385	762	1'767	1'013	487	357	263	731	3'877	2'011	67	2'355	296
Grosskunden (Industrie, Spitäler, Hotels,...)	MWh/a 119'154	1'144	42'900	378	2'569	1'003	0	12'175	4'841	2'046	7'911	2'790	1'586	518	913	617	19'320	12'270	356	5'819	0
Öffentliche Beleuchtung	MWh/a 3'365	455	945	24	25	22	k.A ³⁾	69	187	50	95	106	41	54	14	242	182	170	73	545	65
Stromverbrauch pro Einwohner	MWh/a.EW 5.9	5.4	5.8	4.5	7.5	5.4	4.3	10.3	4.6	4.8	6.3	3.9	5.0	3.8	5.2	4.0	8.2	11.6	3.7	7.5	4.1
'EIGENE' STROMPRODUKTION 2014 ¹⁾	MWh/a 19'650	5'271	1'017	7'393	95	69	14	420	635	289	446	307	297	353	74	116	2'299	130	112	236	75
Sonne	MWh/a 5'413	173	821	411	95	69	14	420	448	183	411	307	297	353	74	116	694	130	112	208	75
Wasser	MWh/a 6'666	5'098	0	0	0	0	0	0	0	0	0	0	0	0	0	0	1'568	0	0	0	0
Biomasse (inkl. Holz)	MWh/a 6'983	0	0	6'983	0	0	0	0	0	0	0	0	0	0	0	0	0	0	0	0	0
Wind	MWh/a 27	0	0	0	0	0	0	0	0	0	27	0	0	0	0	0	0	0	0	0	0
WKK ²⁾	MWh/a 561	0	196	0	0	0	0	0	187	106	8	0	0	0	0	0	37	0	0	28	0
Selbstversorgungsgrad mit Strom	6.2%	43.6%	1.1%	110.3%	1.3%	0.9%	0.6%	2.3%	2.3%	3.5%	2.3%	1.9%	3.5%	5.5%	1.7%	2.8%	6.8%	0.6%	2.4%	1.5%	2.7%



Datenquelle: Datenerhebung bei Elektrizitätswerken (AFU, 2014)
 1) 'Eigene' = Stromproduktionsanlage steht im jeweiligen Gemeindegebiet
 2) WKK = Wärmekraftkopplung; in AR hauptsächlich mit Gas betrieben
 3) Verbrauchsdaten unter "Haushalte" oder "Gewerbe" erfasst