
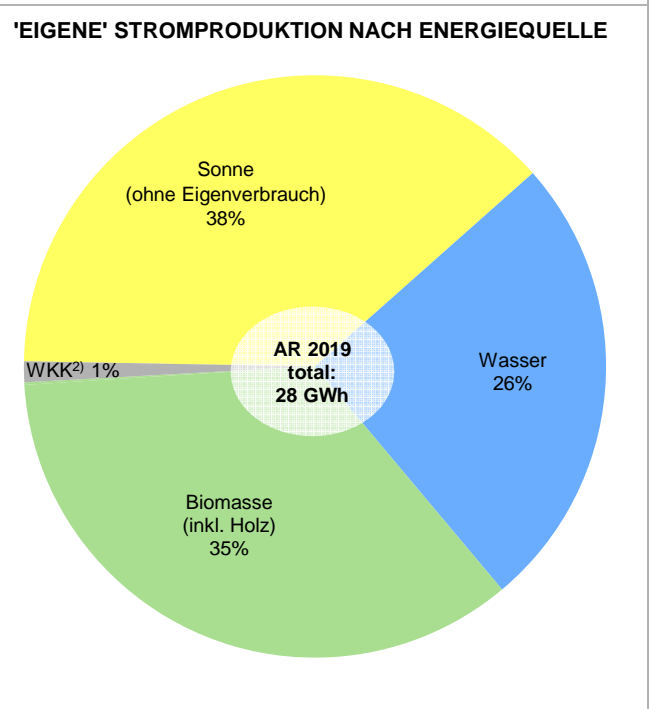
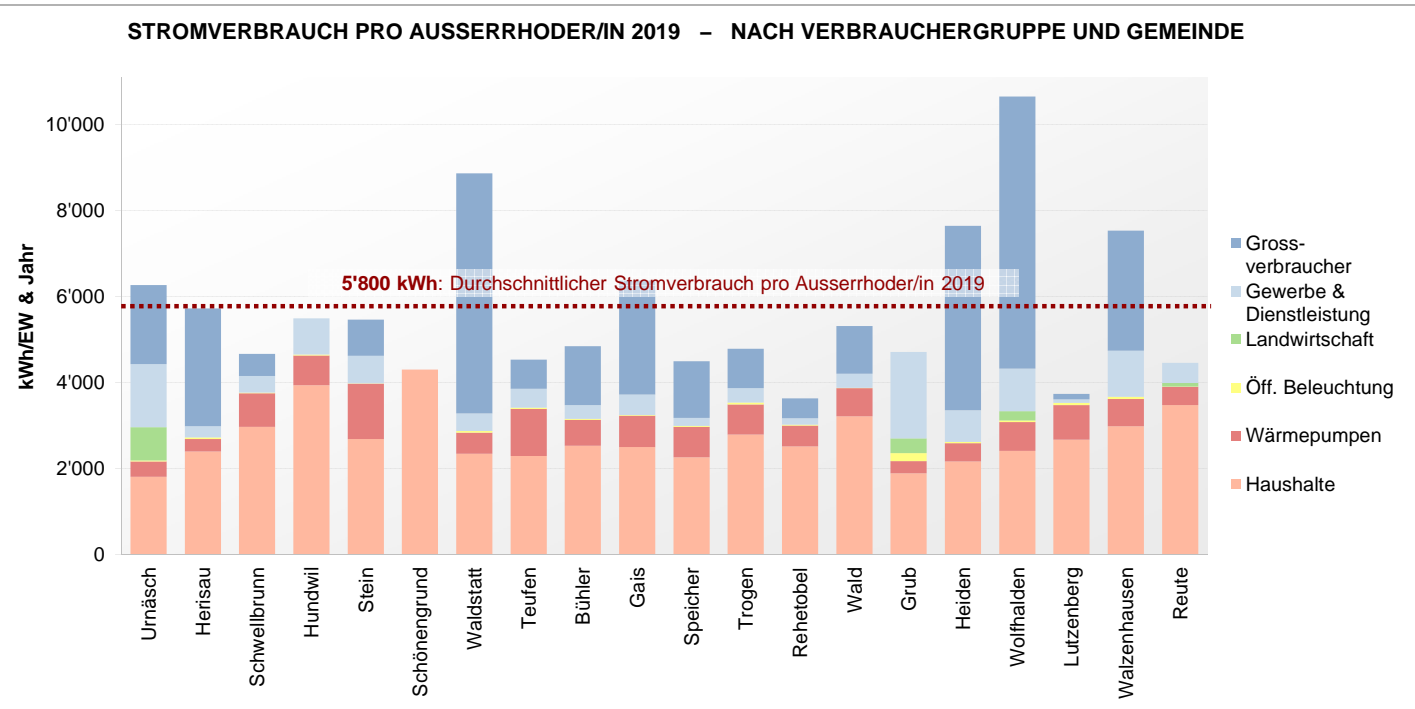
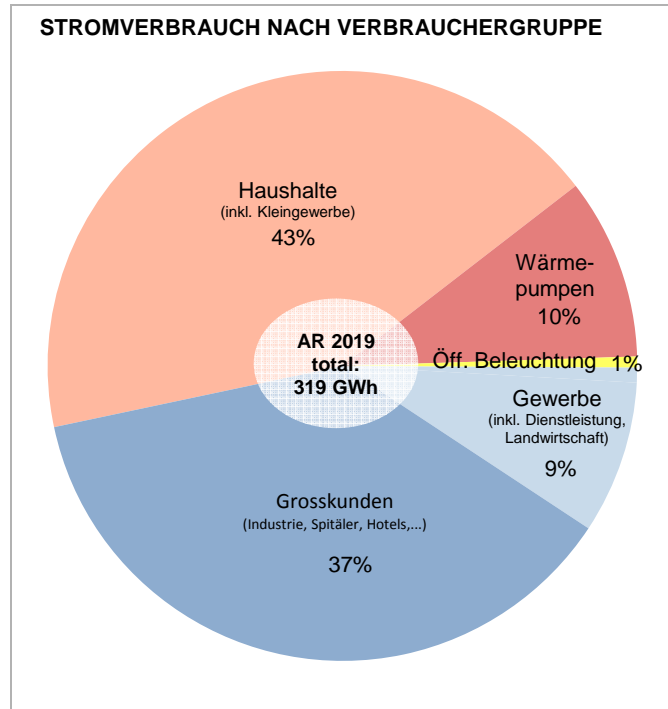


Strom-Kennzahlen 2019



		Appenzell Ausserrhoden	Urnäsch	Herisau	Schwellbrunn	Hundwil	Stein	Schönengrund	Waldstatt	Teufen	Bühler	Gais	Speicher	Trogen	Rehetobel	Wald	Grub	Heiden	Wolfhalden	Lutzenberg	Walzenhausen	Reute	
Bevölkerung (Stand 31.12.2019)	EW	55'309	2'307	15'783	1'570	946	1'429	526	1'873	6'280	1'806	3'086	4'381	1'742	1'748	879	1'003	4'173	1'837	1'271	1'981	688	
STROMVERBRAUCH 2019		MWh/a	318'562	14'451	90'264	7'320	5'193	7'804	2'259	16'590	28'421	8'742	19'650	19'685	8'330	6'349	4'669	4'719	31'857	19'542	4'743	14'905	3'067
Haushalte (inkl. Kleingewerbe), davon...	MWh/a	168'267	4'995	42'332	5'882	4'375	5'673	2'259	5'308	21'274	5'655	9'950	12'985	6'075	5'237	3'402	2'181	10'787	5'652	4'410	7'155	2'679	
Wärmepumpen	MWh/a	31'683	825	4'526	1'223	650	1'837	k.A. ¹⁾	915	6'876	1'081	2'238	3'070	1'214	836	581	287	1'760	1'219	1'017	1'240	288	
Landwirtschaft	MWh/a	2'584	1'779	k.A. ³⁾	k.A. ³⁾	k.A. ³⁾	k.A. ³⁾	k.A. ³⁾	k.A. ³⁾	k.A. ³⁾	k.A. ³⁾	k.A. ³⁾	k.A. ³⁾	k.A. ³⁾	k.A. ³⁾	k.A. ³⁾	349	k.A. ³⁾	401	k.A. ³⁾	k.A. ³⁾	56	
Wirtschaft, davon...	MWh/a	145'792	7'620	47'283	1'416	796	2'114	k.A. ³⁾	11'215	6'987	3'048	9'638	6'581	2'182	1'064	1'262	2'009	20'935	13'416	265	7'635	327	
Gewerbe (inkl. Dienstleistung, Landwirtschaft)	MWh/a	26'735	3'373	4'114	607	796	909	k.A.	767	2'754	581	1'472	815	583	253	285	2'009	3'064	1'808	107	2'112	327	
Grosskunden (Industrie, Spitäler, Hotels,...)	MWh/a	119'057	4'247	43'169	809	0	1'205	0	10'448	4'233	2'467	8'166	5'766	1'599	811	977	0	17'871	11'608	158	5'522	0	
Öffentliche Beleuchtung	MWh/a	1'920	58	650	22	23	17	k.A. ³⁾	67	160	40	62	119	73	48	5	180	135	74	68	115	6	
Stromverbrauch pro Einwohner	MWh/a.EW	5.8	6.3	5.7	4.7	5.5	5.5	4.3	8.9	4.5	4.8	6.4	4.5	4.8	3.6	5.3	4.7	7.6	10.6	3.7	7.5	4.5	
'EIGENE' STROMPRODUKTION 2019 ¹⁾		MWh/a	28'074	6'431	1'880	8'862	201	262	55	630	1'220	453	1'376	2'293	499	530	199	103	1'985	234	205	413	242
Sonne (ohne Eigenverbrauch)	MWh/a	10'716	639	1'576	578	201	262	55	630	1'044	275	1'312	718	499	530	199	103	1'020	234	205	394	242	
Wasser	MWh/a	7'143	5'792	304	0	0	0	0	0	0	59	21	4	0	0	0	0	962	0	0	0	0	
Biomasse (inkl. Holz)	MWh/a	9'855	0	0	8'284	0	0	0	0	0	0	0	1'571	0	0	0	0	0	0	0	0	0	
Wind	MWh/a	35	0	0	0	0	0	0	0	0	0	35	0	0	0	0	0	0	0	0	0	0	
WKK ²⁾	MWh/a	325	0	0	0	0	0	0	0	176	119	8	0	0	0	0	0	3	0	0	19	0	
Selbstversorgungsgrad mit Strom		8.8%	44.5%	2.1%	121.1%	3.9%	3.4%	2.4%	3.8%	4.3%	5.2%	7.0%	11.7%	6.0%	8.3%	4.3%	2.2%	6.2%	1.2%	4.3%	2.8%	7.9%	



Datenquelle: Datenerhebung bei Elektrizitätswerken
 1) 'Eigene' = Stromproduktionsanlage steht im jeweiligen Gemeindegebiet
 2) WKK = Wärmekraftkopplung; in AR hauptsächlich mit Gas betrieben
 3) Verbrauchsdaten unter "Haushalte" oder "Gewerbe" erfasst