


Hochhamm


Gemeinde Urnäsch

Das Gebiet hat eine Fläche von 0,98 km², davon sind 0,25 km² Wald.
Es ist geprägt von einigen bewohnten Gebäuden in Gruppen.

Nutzungsinteresse **19 GWh im Jahr** – Das entspricht einem Stromproduktionspotenzial für durchschnittlich **3'800 Haushalte**.



Schutzkriterien **Wenig** – Teilgebiete sind nicht geschützt. Übrige Gebiete mit Landschaft oder Wald sind in der Schutzklasse 3.




Visualisierungen

Die Detailansichten der einzelnen Standorte zeigen ein mögliches und realistisches Szenario von Windenergieanlagen bei einer Nabhöhe von 130m und bei Erreichung des Gesamtpotenzials. Es sind noch keine konkreten Projekte für den Bau von Windenergieanlagen geplant. Diese können von den Visualisierungen abweichen.

Blick aus Urnäsch



Blick aus Bächli, Weststrasse



Blick aus Schönengrund

