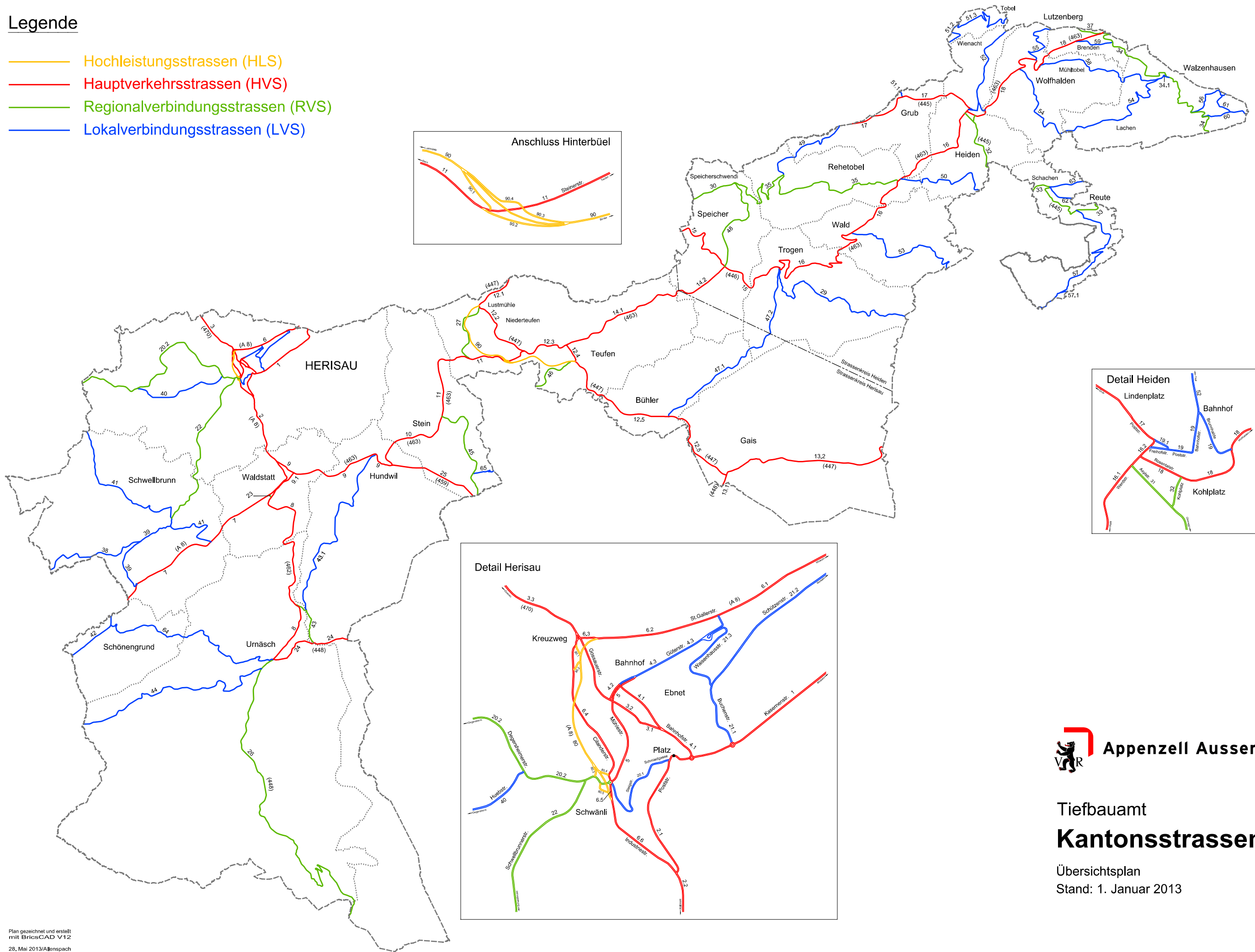
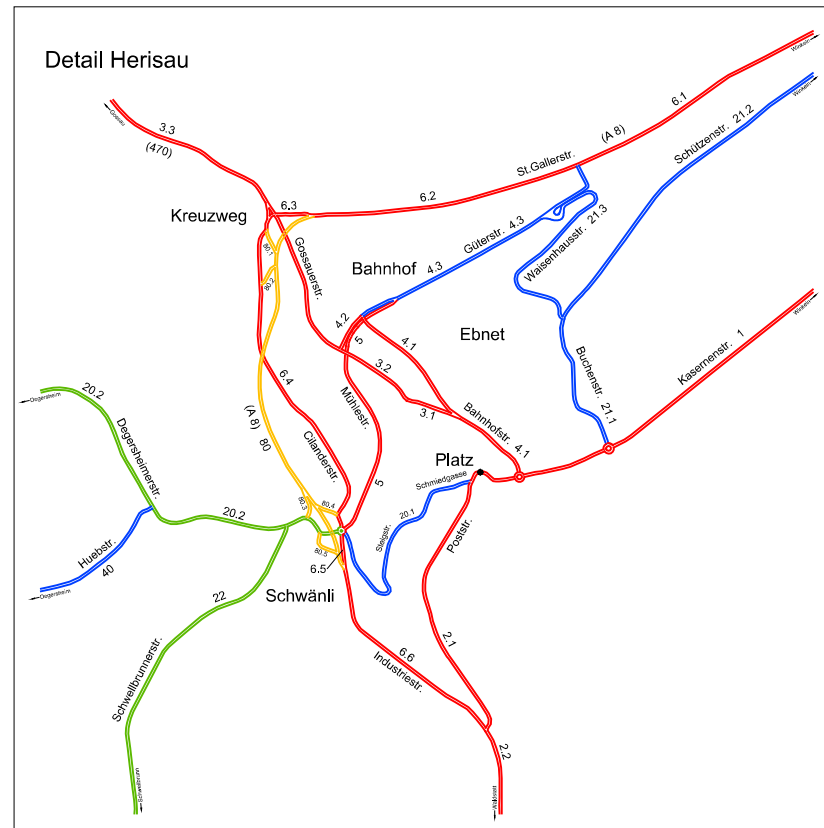
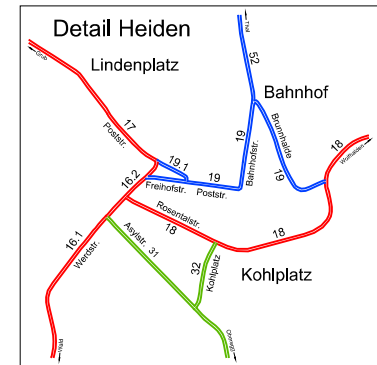
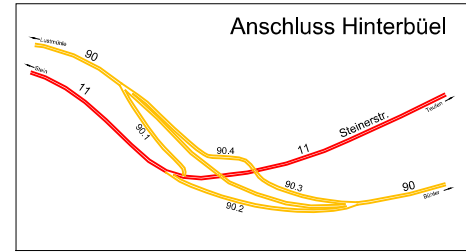


Legende

- Hochleistungsstrassen (HLS)
- Hauptverkehrsstrassen (HVS)
- Regionalverbindungsstrassen (RVS)
- Lokalverbindungsstrassen (LVS)



Tiefbauamt
Kantonsstrassennetz
 Übersichtsplan
 Stand: 1. Januar 2013

Plan gezeichnet und erstellt mit EricsCAD V12
 28. Mai 2013/Alenspach
 G:\Projekt\CAD\DWG\Tbuke\00 Kanton\Kantonsstrassen_RR.dwg